

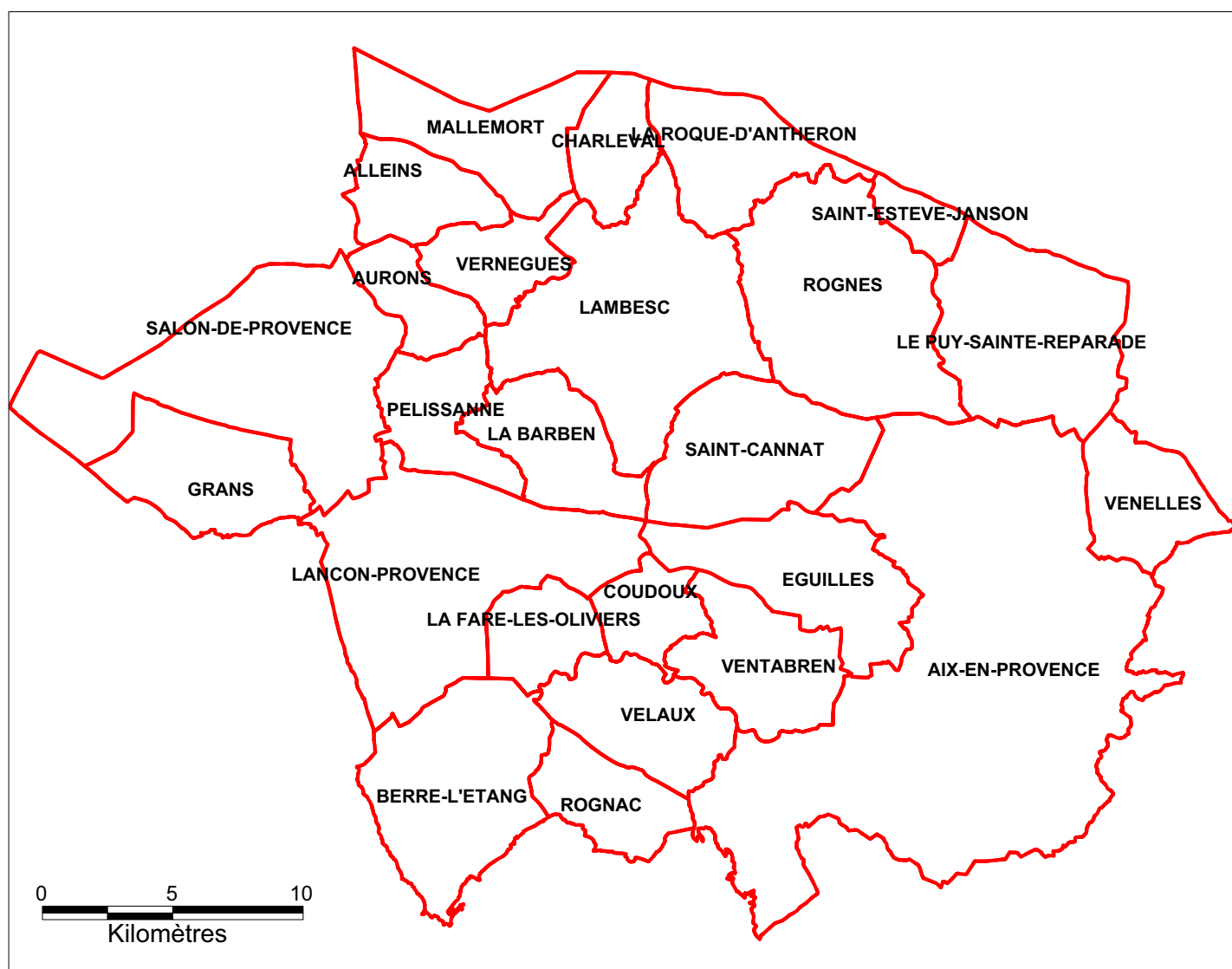
Scénario départemental de risque sismique
Grille de lecture de la fiche "Séisme de scénario"

Nom du séisme de scénario : *Nom choisi par le COPIL*

Magnitude et accélération :



Voir fiche n° 3 "Séisme de scénario" pour la définition de la magnitude et de l'accélération

Département des Bouches du Rhône. Zone Pilote
Accélération de scénario



Epicentre et faille : Voir fiche n° 3 "Séisme de scénario"

Niveau d'accélération (milli-g)		
100 - 150	250 - 300	sup. 400
50 - 100	200 - 250	350 - 400
0 - 50	150 - 200	300 - 350

 Epicentre du séisme de scénario
 Faille à l'origine du séisme de scénario



Grille de lecture de la fiche : SYNTHESE DES DOMMAGES A L'HABITAT (LOGEMENTS)

Nom du séisme de scénario :

Nom choisi par le COPIL

Enjeux : habitat

voir fiche n° 8 "ENJEUX : Définitions"

*Carte en intensité rappelant l'ampleur
du séisme de scénario.*

Voir fiche n° 3 « Séisme de scénario »

**Degré d'endommagement de l'habitat
exprimé en nombre et en pourcentage
de logements**

D0 D1 D2 D3 D4 D5

En bleu les nombres de logements

En rouge le pourcentage de logements

*pour chaque niveau de dommage et ce pour
l'ensemble de la zone d'étude*

Voir fiches n° 9 et 10 "Classification des dégats"



INTENSITE THEORIQUE QUI SERAIT RESSENTIE SUR LA ZONE

Département des Bouches du Rhône. Zone Pilote

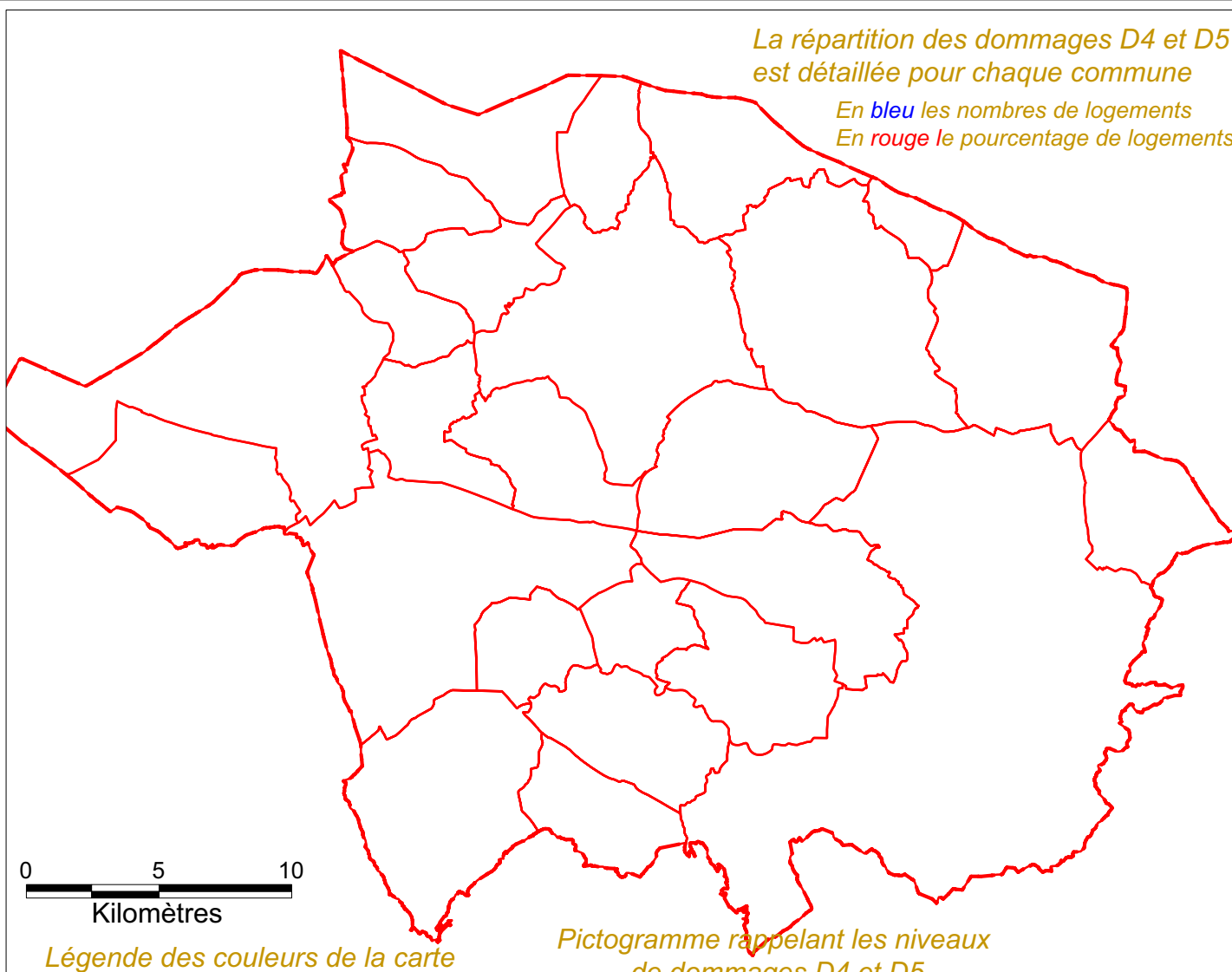
Intitulé de la carte

Logements présentant un niveau de **dommage D4 ou D5** (effondrement partiel ou total)

*La répartition des dommages D4 et D5
est détaillée pour chaque commune*

En bleu les nombres de logements

En rouge le pourcentage de logements



Légende des couleurs de la carte

*Pictogramme rappelant les niveaux
de dommages D4 et D5*

Nombre de logements D4/D5

1 - 10	11 - 50	51 - 100	Sup 100

X% : Pourcentage de logements D4/D5 par commune



D4



D5



Grille de lecture de la fiche : SYNTHESE DES DOMMAGES A L'HABITAT (BATIMENTS)

Nom du séisme de scénario :

Nom choisi par le COPIL


Enjeux : habitat

voir fiche n° 8 "ENJEUX : Définitions"

*Carte en intensité rappelant l'ampleur
du séisme de scénario.*

Voir fiche n° 3 « Séisme de scénario »

**Degré d'endommagement de l'habitat
exprimé en nombre et en pourcentage
de bâtiments**




En bleu les nombres de bâtiments

En rouge le pourcentage de bâtiments

*pour chaque niveau de dommage et ce pour
l'ensemble de la zone d'étude*

Voir fiches n° 9 et 10 "Classification des dégats"



INTENSITE THEORIQUE QUI SERAIT RESSENTIE SUR LA ZONE

Département des Bouches du Rhône. Zone Pilote

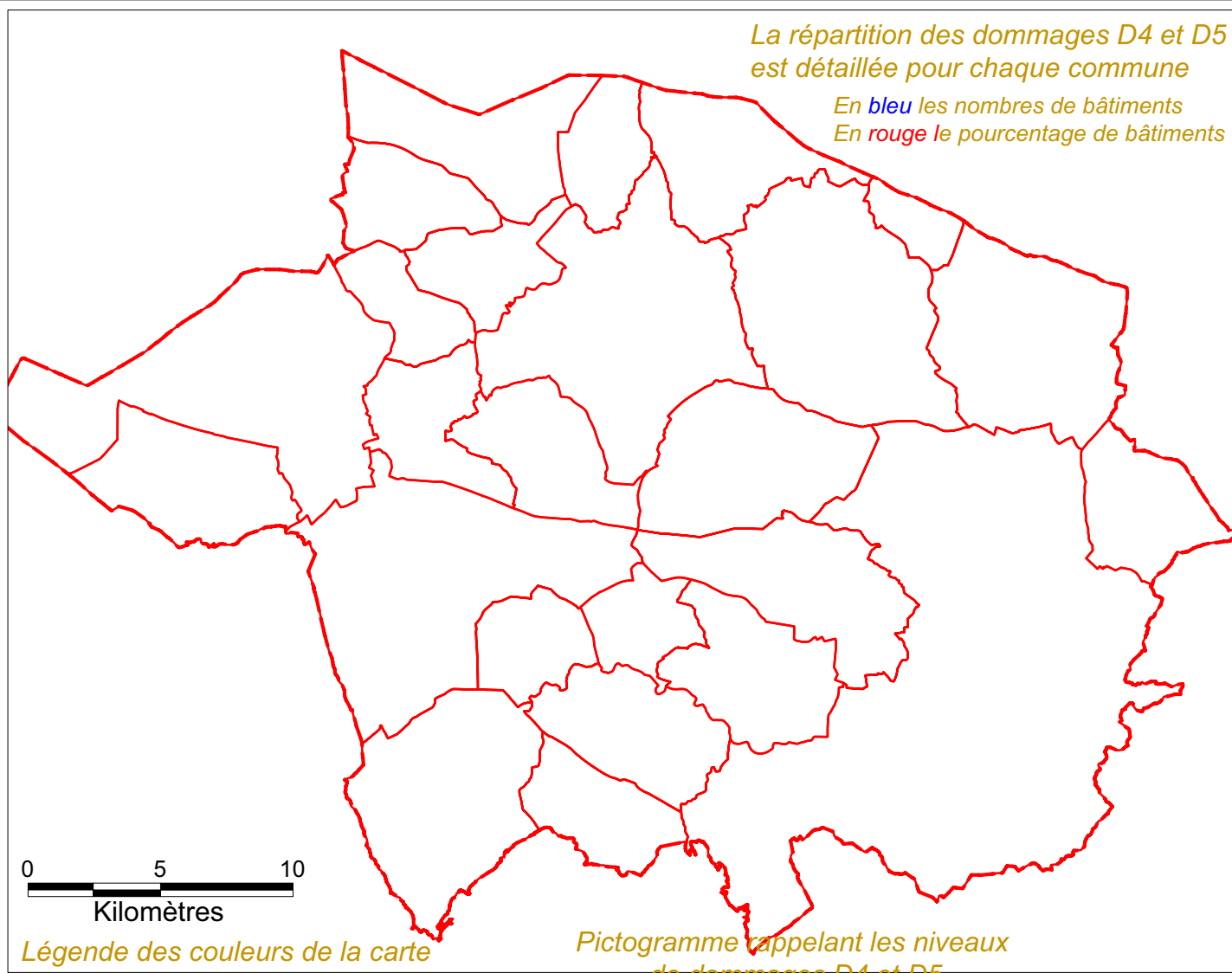
Intitulé de la carte

Bâtiments présentant un niveau de dommage D4 ou D5 (effondrement partiel ou total)

*La répartition des dommages D4 et D5
est détaillée pour chaque commune*

En bleu les nombres de bâtiments

En rouge le pourcentage de bâtiments



Légende des couleurs de la carte

*Pictogramme rappelant les niveaux
de dommages D4 et D5*



X% : Pourcentage de bâtiments D4/D5 par commune



D4



D5



Grille de lecture de la fiche : SYNTHESE DES DOMMAGES AUX ETABLISSEMENTS SCOLAIRES

Nom du séisme de scénario :

Nom choisi par le COPIL

Enjeux : Etablissements scolaires
voir fiche n° 8 "ENJEUX : Définitions"

*Carte en intensité rappelant l'ampleur
du séisme de scénario.
Voir fiche n° 3 « Séisme de scénario »*

Degré d'endommagement des établissements
scolaires exprimé en nombre et en pourcentage
de bâtiments



*En bleu les nombres de bâtiments
En rouge le pourcentage de bâtiments*

Voir fiches n° 9 et 10 "Classification des dégats"

*pour chaque niveau de dommage et ce
uniquement pour l'ensemble de la zone d'étude*

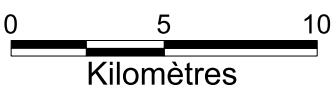
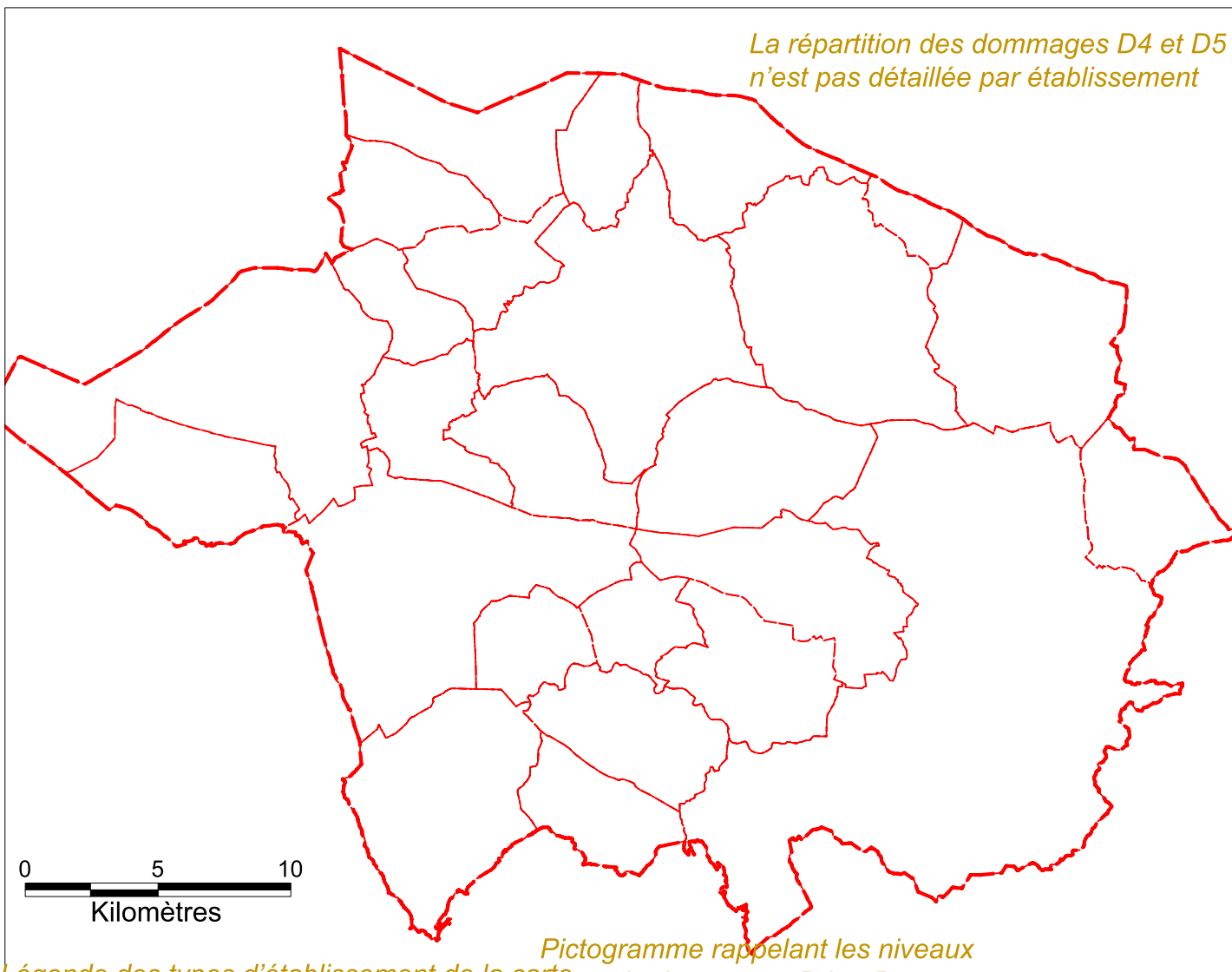


Département des Bouches du Rhône. Zone Pilote

Intitulé de la carte

Carte des établissements scolaires classés par types

*La répartition des dommages D4 et D5
n'est pas détaillée par établissement*



*Pictogramme rappelant les niveaux
de dommages D4 et D5*

- Légende des types d'établissement de la carte**
-  **Ecole**
 -  **Collège**
 -  **Lycée**
 -  **Université**
 -  **Autre établissement**



D4



D5



Grille de lecture de la fiche : SYNTHESE DES DOMMAGES AUX AUTRES BATIMENTS

Nom du séisme de scénario :

Nom choisi par le COPIL

Enjeux : Batiments de bureaux et centres de grande distribution

voir fiche n° 8 "ENJEUX : Définitions"

Carte en intensité rappelant l'ampleur du séisme de scénario.

Voir fiche n° 3 « Séisme de scénario »

Degré d'endommagement aux établissements exprimé en nombre et en pourcentage de bâtiments




En bleu les nombres de bâtiments

En rouge le pourcentage de bâtiments

pour chaque niveau de dommage et ce

uniquement pour l'ensemble de la zone d'étude

Voir fiches n° 9 et 10 "Classification des dégats"



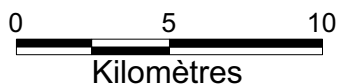
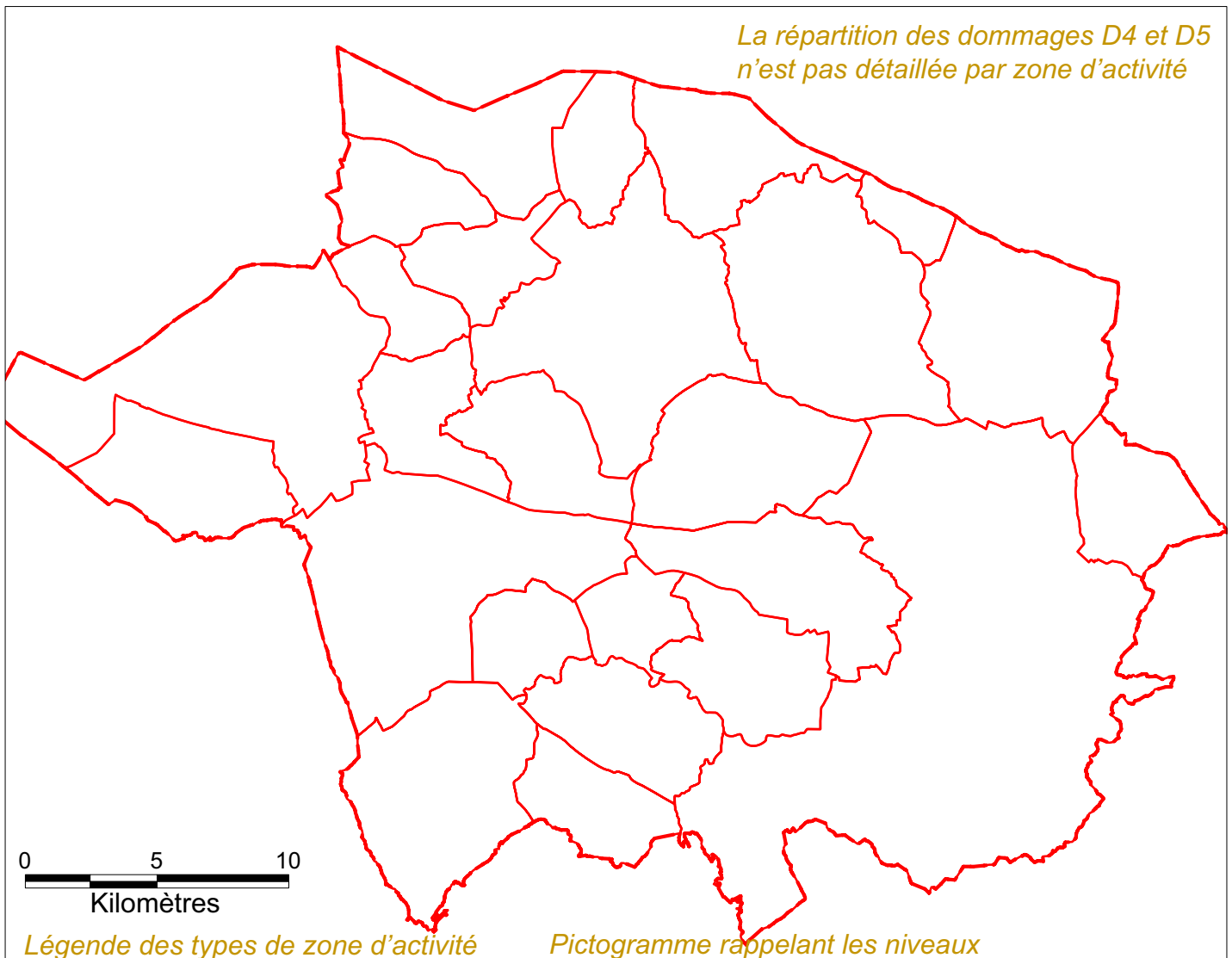
INTENSITE THEORIQUE QUI SERAIT RESSENTIE SUR LA ZONE

Intitulé de la carte

Département des Bouches du Rhône. Zone Pilote

Carte des zones présentant des bureaux et et des centres commerciaux (grande distribution)

La répartition des dommages D4 et D5 n'est pas détaillée par zone d'activité



Légende des types de zone d'activité de la carte

Pictogramme rappelant les niveaux de dommages D4 et D5

- Zone de bureaux
- Zone commerciale
- Zone industrielle
- Zone mixte



D4



D5

